

Table with population statistics for Tottori City, including male/female counts and total population for April 30 and March 31.

鳥世帯人口 (Tottori City Household and Population)

わたしは区画整理に関係ない！と思われの方も一応この広報はお読みになつて下さい！

区整地区内土地の所有者の皆さんへ (Dear landowners in the reorganization area...)

昭和27年4月17日... 鳥取市都市計画事業に伴う町名区域変更と換地処分結果...

現在までの経過 (Progress so far)

火災復興関係 (Fire recovery related)

火災復興関係の鳥取大火災の災害復旧事業の一環として...

都市計画事業に伴う (Urban planning project related...)

台帳と登記事務 (Ledger and registration business)

鳥取地方方法務局 (Tottori Prefectural Office of Legal Affairs)

鳥取市都市計画事業に伴う町名区域変更と換地処分結果、台帳事務...

第一 区画整理地区外... 第二 区画整理地区内... 第三 法律上の効果...

土地の権利異動と登記所提出書類 (Land rights changes and registration documents)

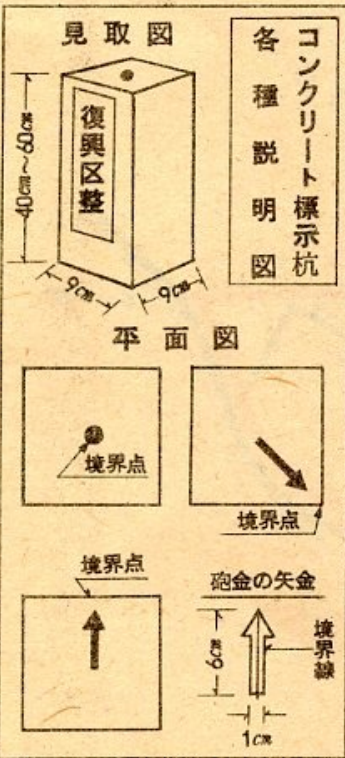
土地の権利の異動による手続については、鳥取地方...

鳥取都市計画事業 鳥取火災復興土地 区画整理施行規程 (Tottori City Urban Planning and Fire Recovery Land Reorganization Regulations)

第十九条 この規定施行後... 第二十條 整理施行地につ...

換地の標示杭 (Land exchange marker posts)

皆さんの換地予定地、ここで、各個人間の土地の...



点について次に詳しく申上... 一、土地台帳、家屋台帳に...





町界町 (Town boundaries)

吉方町一、二丁目、立川町二、三、五丁目... 鳥取市都市計画事業立川土地区画整理地区...



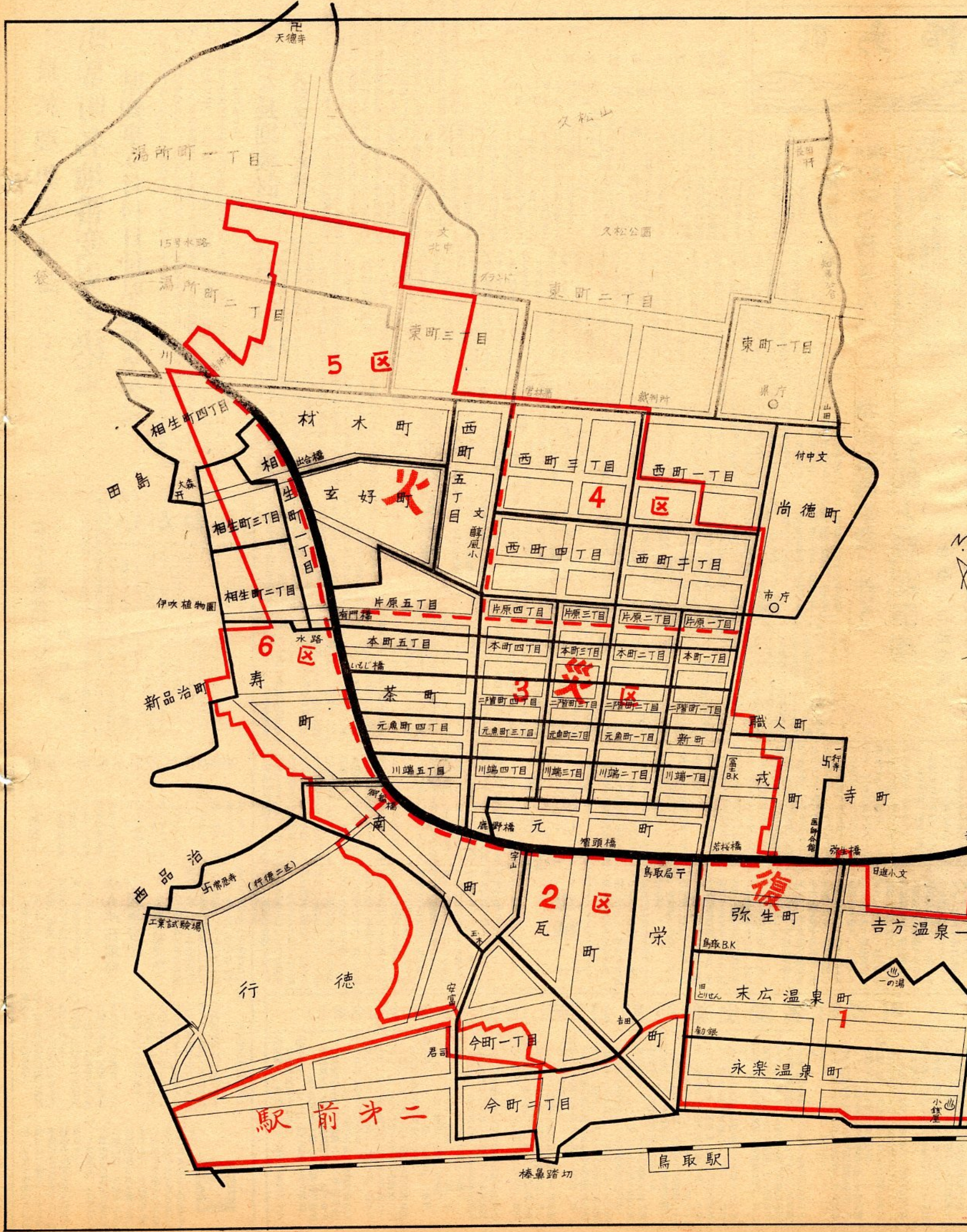
鳥取市町界・町名整理図

(略図)

				凡例
工区線	区整理	理区域	道路	町界



(主要街路のみ記入)



天徳寺

久松山

湯所町一丁目

15号水路

久松公園

湯所町二丁目

東町二丁目

東町三丁目

東町一丁目

5区

相生町四丁目
相生町三丁目
相生町二丁目
相生町一丁目

材木町

玄好町

西町五丁目
西町四丁目
西町三丁目
西町二丁目
西町一丁目

4区

付中文
尚徳町

伊吹植物園

6区

新品治町

寿町

茶町

3区

職人町

元魚町四丁目
元魚町三丁目
元魚町二丁目
元魚町一丁目

本町五丁目
本町四丁目
本町三丁目
本町二丁目
本町一丁目

片原五丁目
片原四丁目
片原三丁目
片原二丁目
片原一丁目

新町

川端五丁目
川端四丁目
川端三丁目
川端二丁目
川端一丁目

戎町

寺町

西品治

山常徳寺 (行徳二区)

工業試験場

行徳

2区

瓦町

栄町

彌生町

吉方温泉一

鳥取B.K

末広温泉町

鳥取B.K

永楽温泉町

駅前二

今町一丁目

今町二丁目

鳥取駅

棒鼻踏切