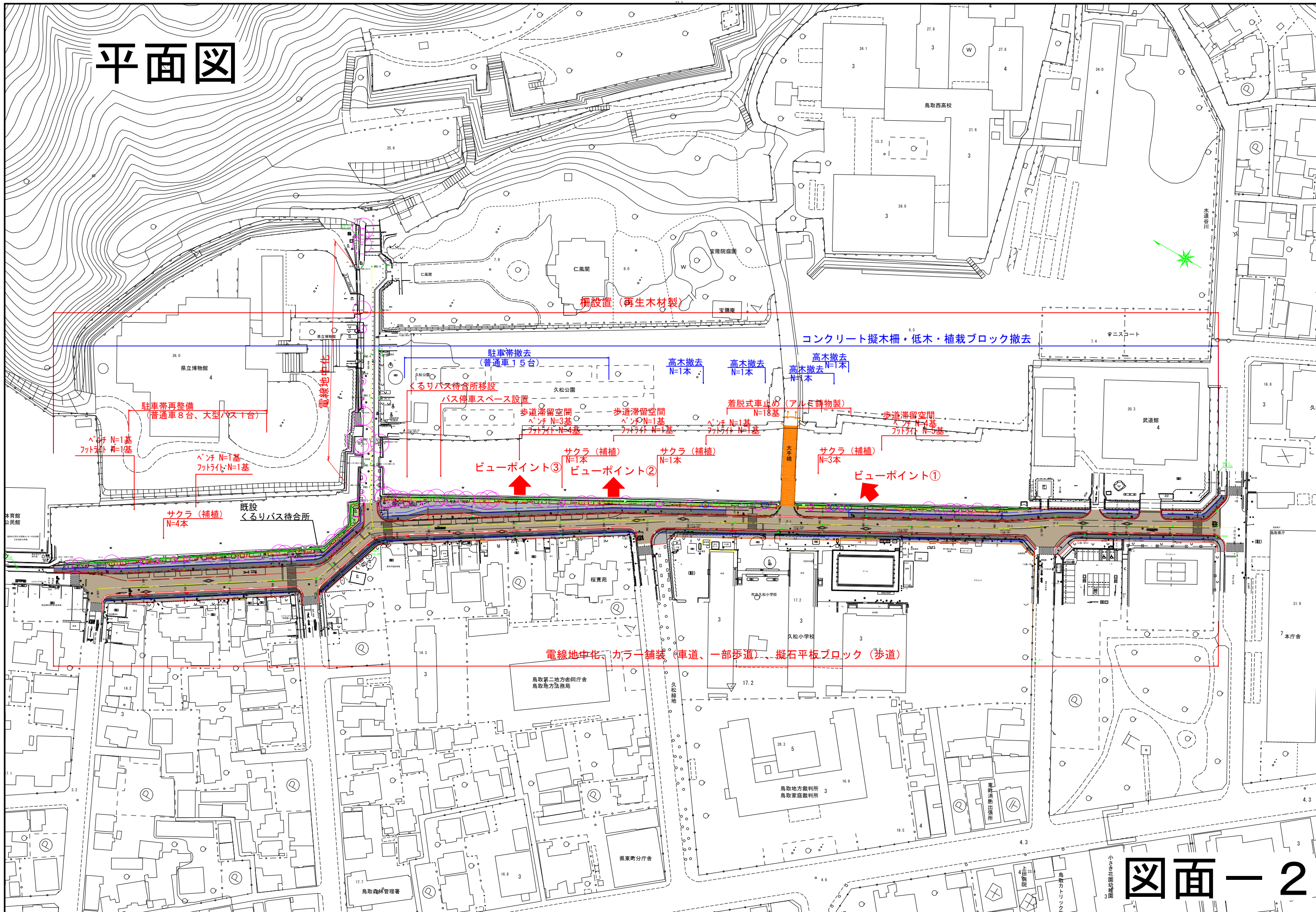


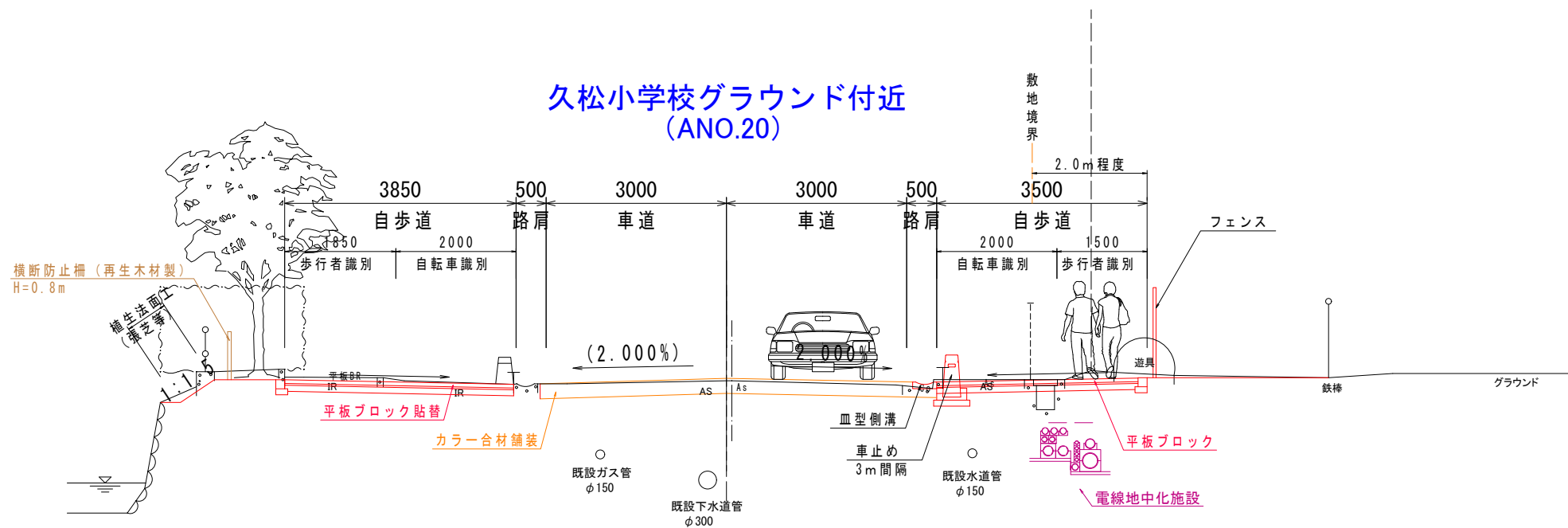
平面図



標準横断面図 S=1:50

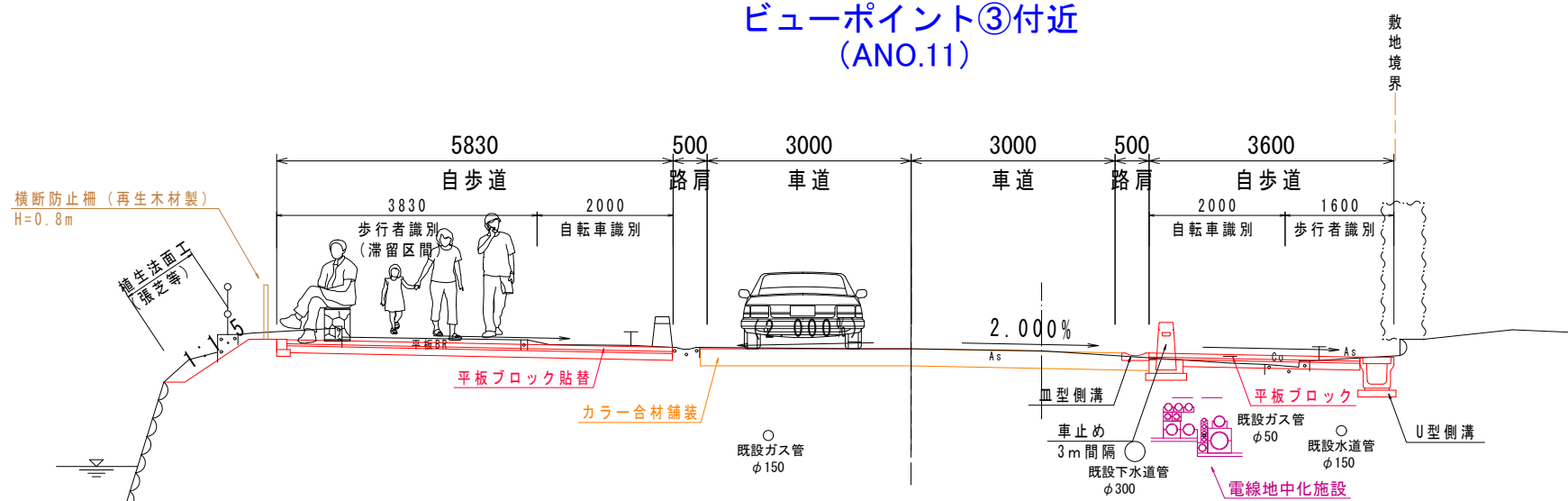
設計条件		
設計基準の項目	基準目標値	採用値
構造規格	第4種3級	
設計速度	40 km/hr	

久松小学校グラウンド付近
(ANO.20)



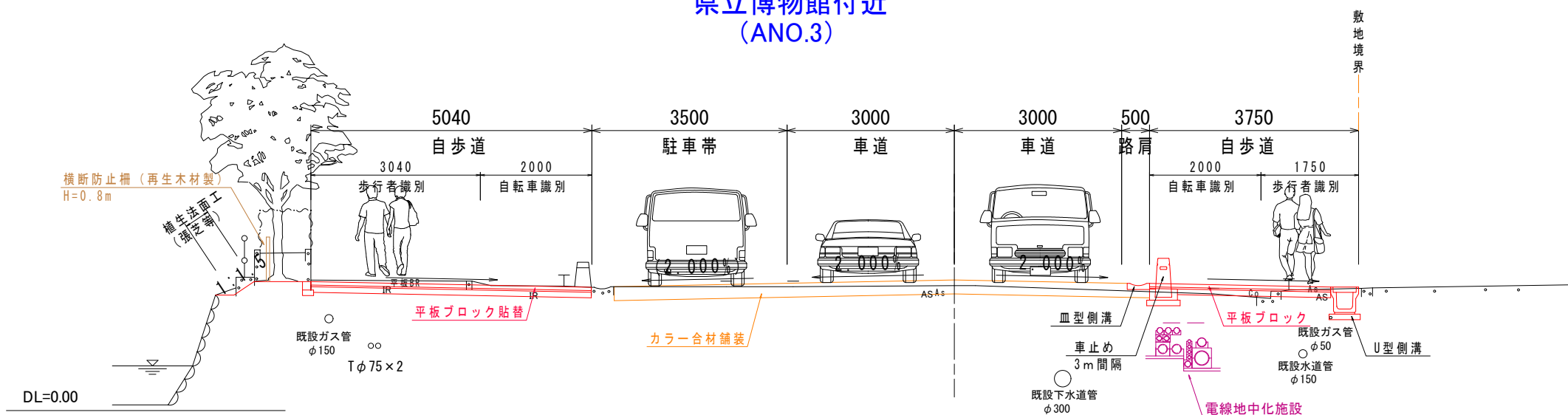
DL=0.00

ビューポイント③付近
(ANO.11)



DL=0.00

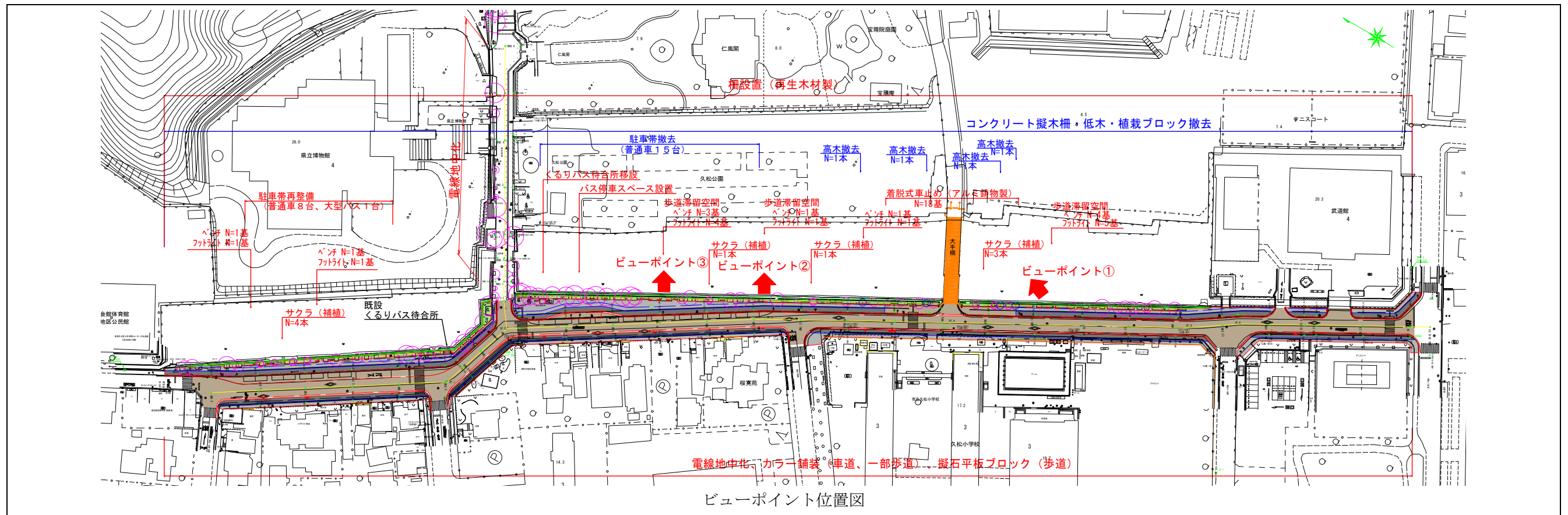
県立博物館付近
(ANO.3)



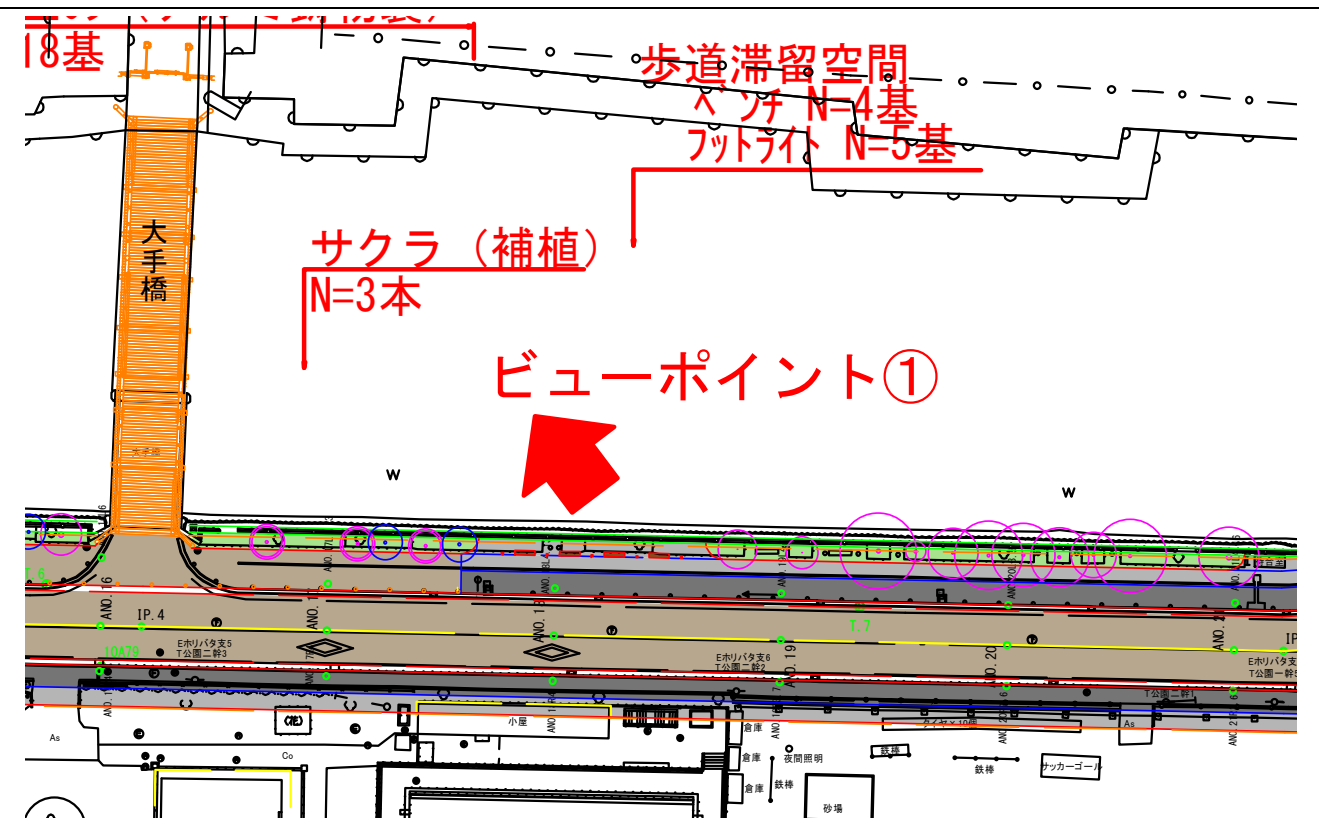
DL=0.00

■歩道の滞留区間整備【ビューポイント】

- ・山の手通りからのビューポイントとして、下記の3点を設定し、重点的に滞留空間として整備する。

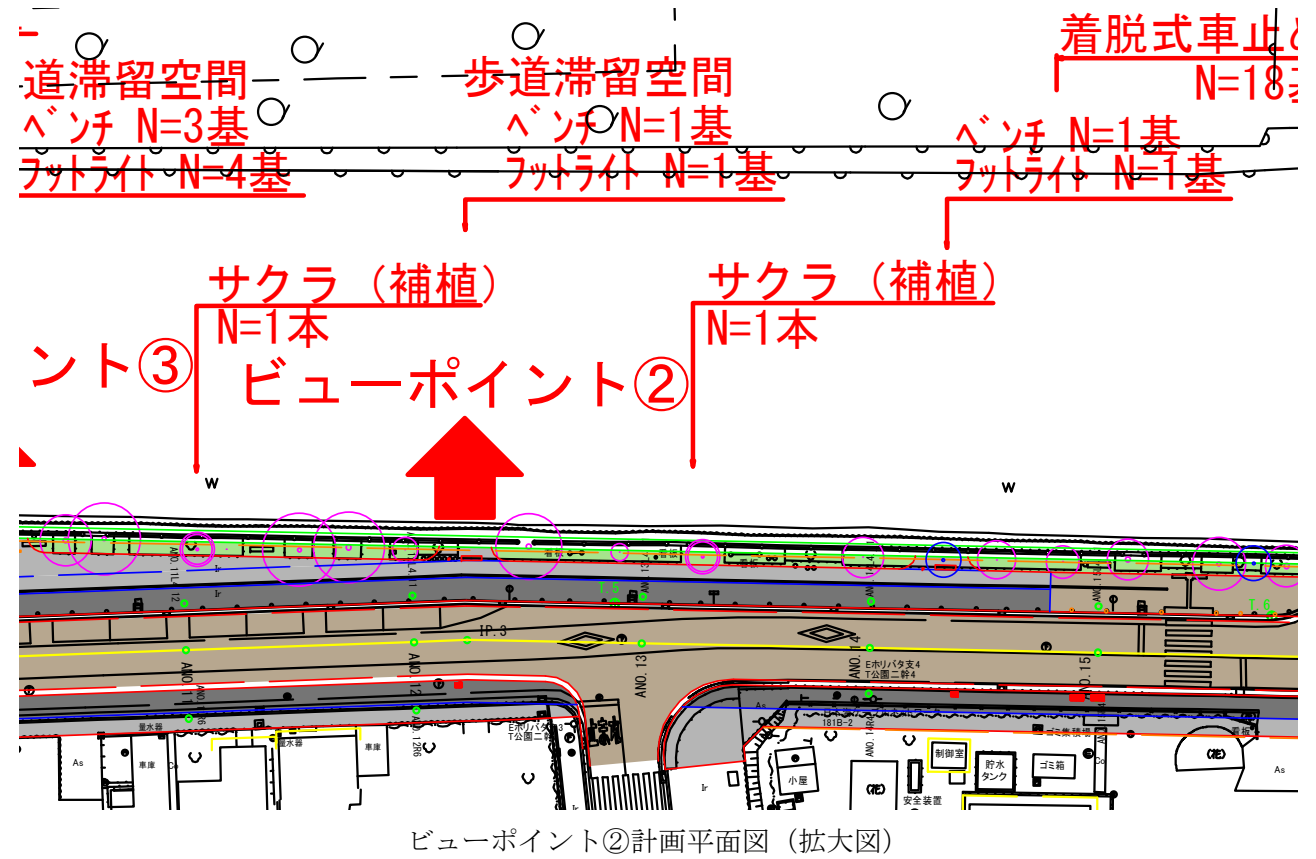


ビューポイント①【石積の変化、仁風閣、久松山、大手橋を望む】





ビューポイント②【石積、仁風閣、久松山を望む】



ビューポイント③【石積の変化、仁風閣、久松山を望む】

