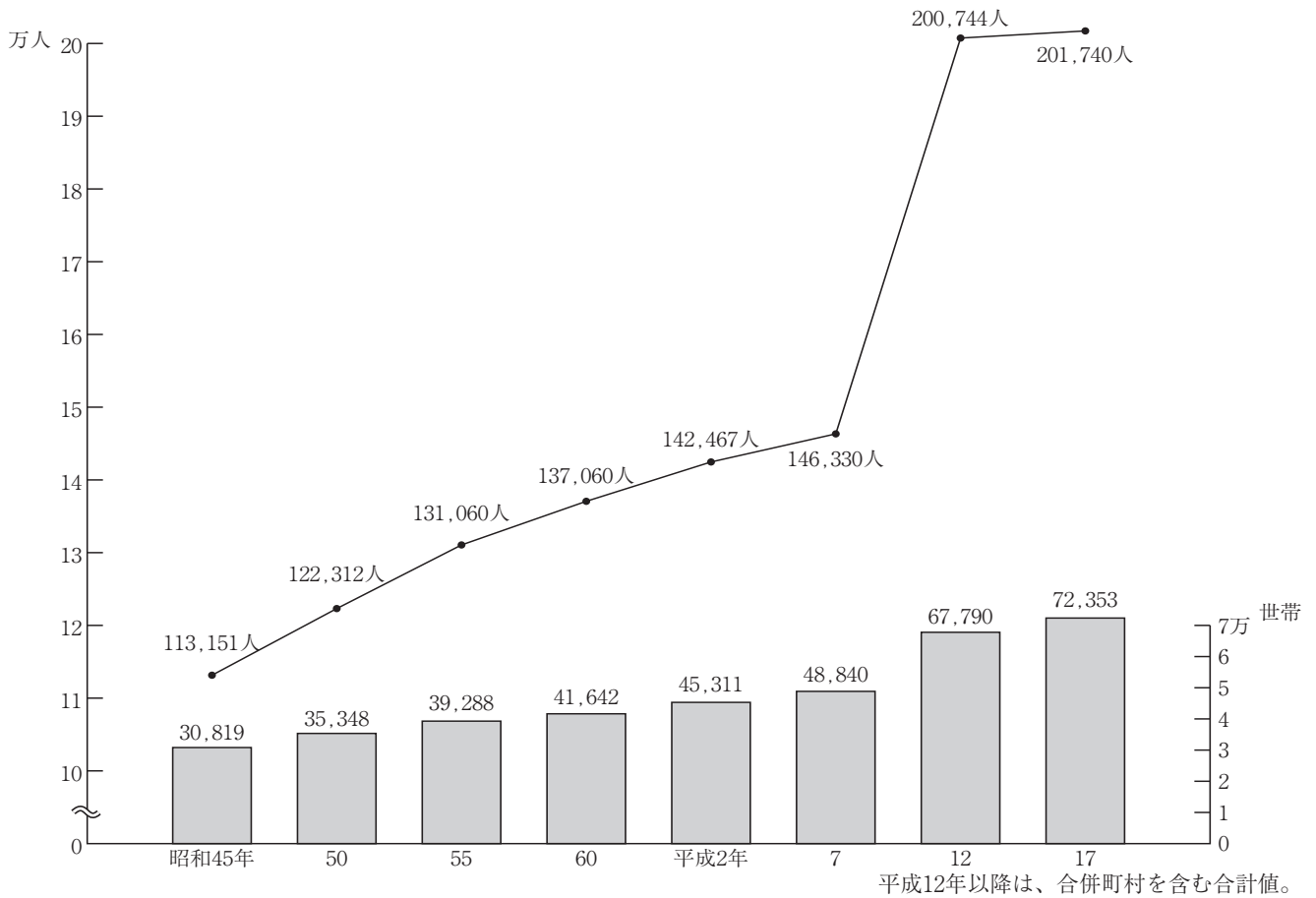


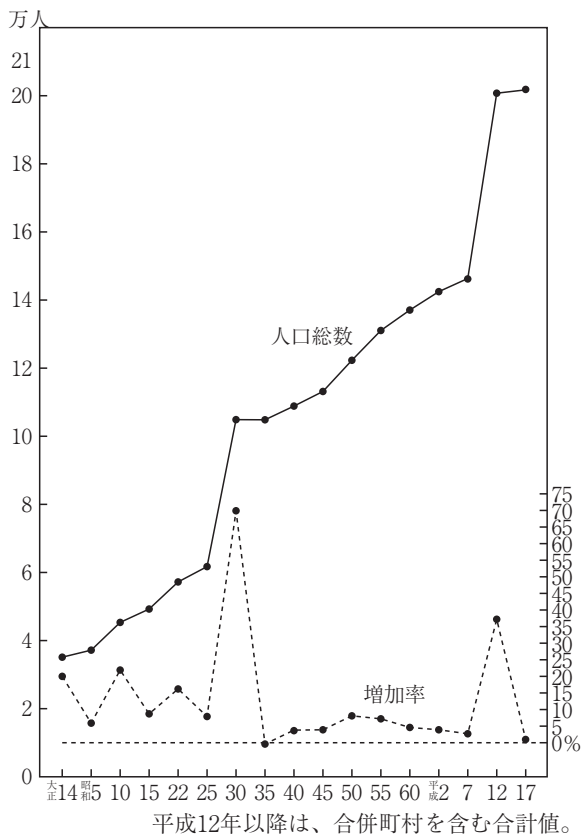
(4) 人口・世帯数（年次別）

(ア) 総人口・世帯の推移「国勢調査」



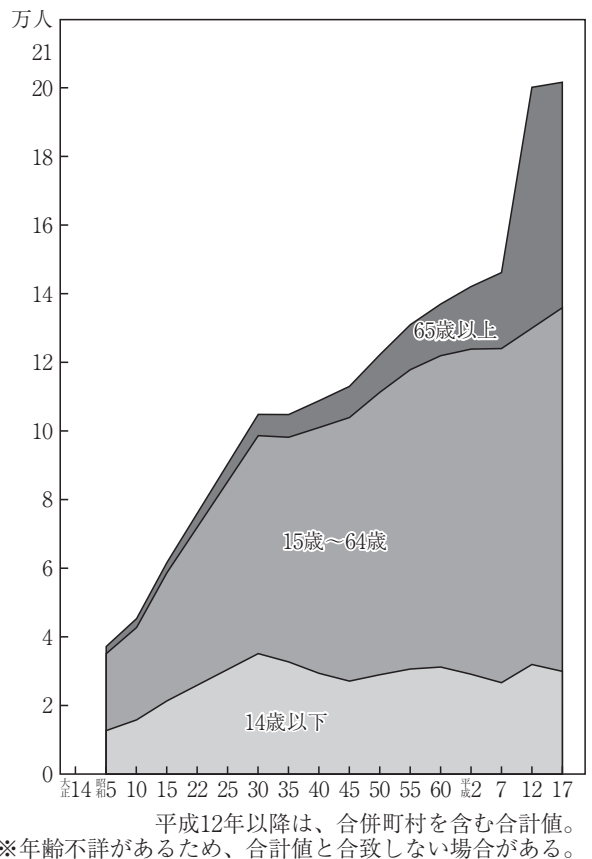
人口の推移

(大正14年～平成17年)

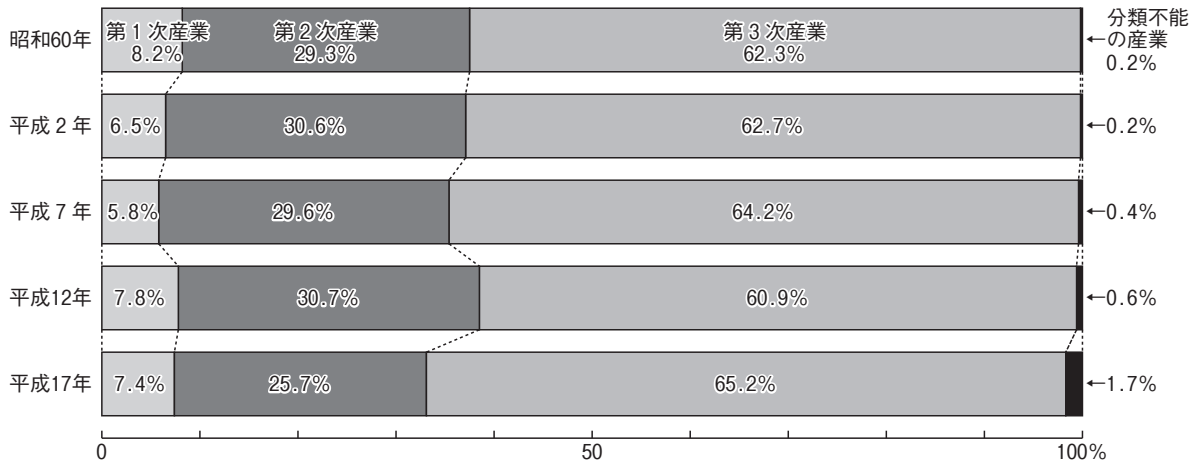


年齢（3区分）別人口の推移

(大正14年～平成17年)



(イ) 産業別就業者数の推移「国勢調査」



平成12年以降は、合併町村を含む合計値

区 分		昭和60年	平成2年	平成7年	平成12年	平成17年
就	業 者 数	66,407	69,944	73,688	103,039	99,613
内 訳	第 1 次 産 業	5,447	4,543	4,242	8,014	7,419
	農 業	5,048	4,226	3,952	7,501	7,037
	林 業	99	71	71	175	100
	漁 業	300	246	219	338	282
	第 2 次 産 業	19,474	21,440	21,820	31,642	25,616
	鉱 業	10	26	21	64	25
	建 設 業	5,092	5,643	7,088	11,519	9,655
	製 造 業	14,372	15,771	14,711	20,059	15,936
	第 3 次 産 業	41,394	43,844	47,339	62,754	64,934
	電 気 ・ ガ ス ・ 熱 供 給 ・ 水 道 業	479	463	481	601	506
	運 輸 (通 信) 業	3,384	3,362	3,353	4,252	3,018
	情 報 通 信 業					1,280
	卸 売 ・ 小 売 業 (飲 食 店)	15,768	16,389	17,115	21,324	16,675
金 融 ・ 保 険 業	2,652	2,836	2,762	3,077	2,706	
不 動 産 業	363	414	494	558	682	
飲 食 店 、 宿 泊 業					4,704	
医 療 、 福 祉					9,720	
教 育 、 学 習 支 援 業					5,769	
複 合 サ ー ビ ス 業					1,548	
サ ー ビ ス 業	15,198	16,794	19,494	27,760	12,952	
公 務	3,550	3,586	3,640	5,182	5,374	
分 類 不 能 の 産 業	92	117	287	629	1,644	

平成12年以降は、合併町村を含む合計値
平成17年国勢調査より産業分類再編

(ウ) 人口集中地区 (DID) 「平成17年国勢調査」

区 分	鳥取市	人 口 集 中 地 区			準 人 口 集 中 地 区 〔美萩野の一部〕 〔浜坂の一部〕 〔若葉台の一部〕
		総 数	I 市 街 地 周 辺	II 賀 露 の 一 部 湖 山 の 一 部	
人口総数	201,740	99,419	83,372	16,047	12,001
面積 (km ²)	765.66	18.52	15.17	3.35	1.75

人口・面積は、合併町村を含む合計値