

# 鳥取市 防谷下溜池 ハザードマップ 被害想定区域と避難場所



このハザードマップは、倭文地区にある防谷下ため池が決壊し、全ての貯水量が一度に流出した場合を想定しています。  
 (集落への到達時間は、1~3分)

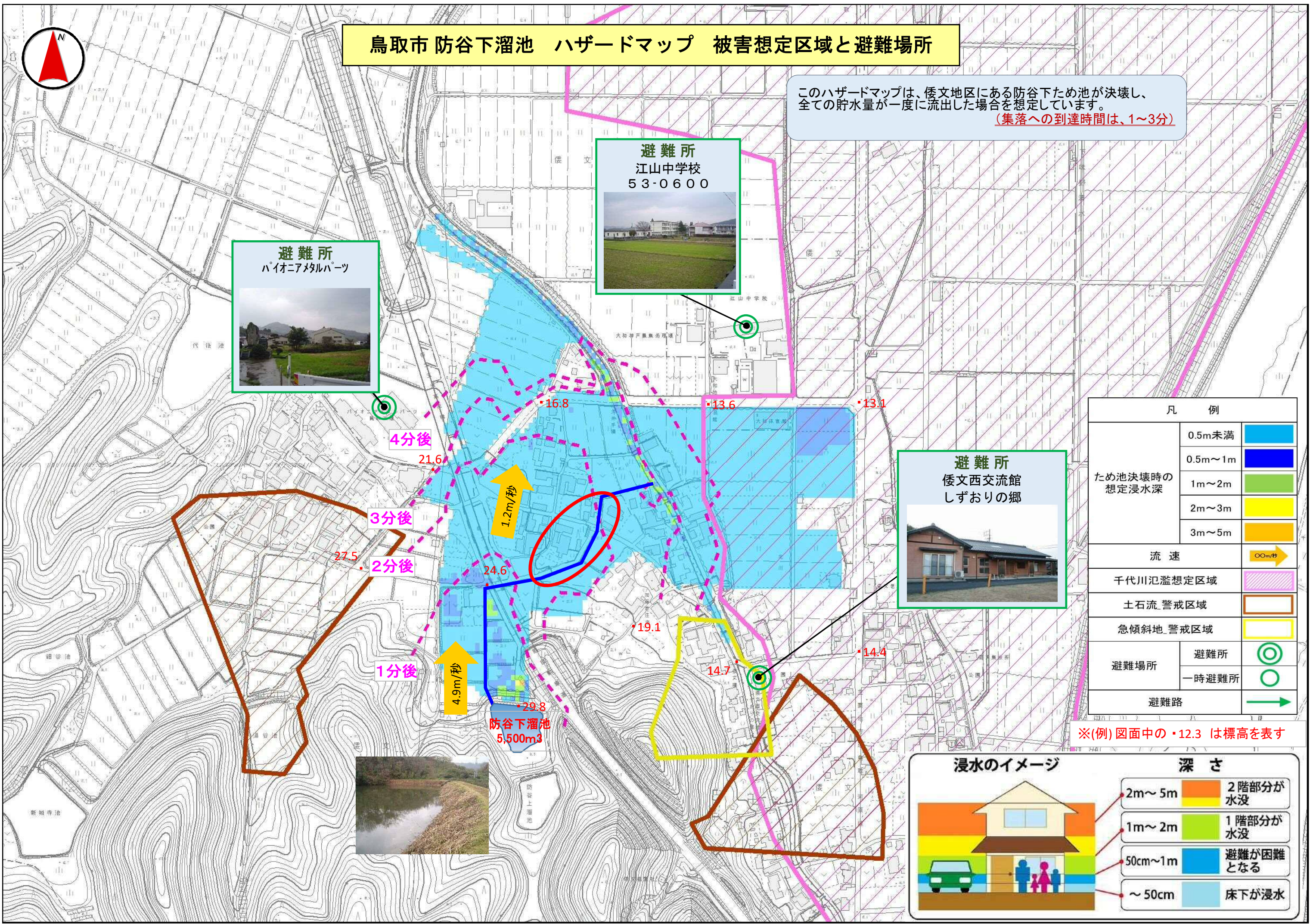
**避難所**  
 江山中学校  
 53-0600

**避難所**  
 パイオニアメタルパーツ

**避難所**  
 倭文西交流館  
 しずおりの郷

凡 例		
ため池決壊時の 想定浸水深	0.5m未満	
	0.5m~1m	
	1m~2m	
	2m~3m	
	3m~5m	
流 速		
千代川氾濫想定区域		
土石流 警戒区域		
急傾斜地 警戒区域		
避難場所	避難所	
	一時避難所	
避難路		

※(例) 図面中の・12.3 は標高を表す

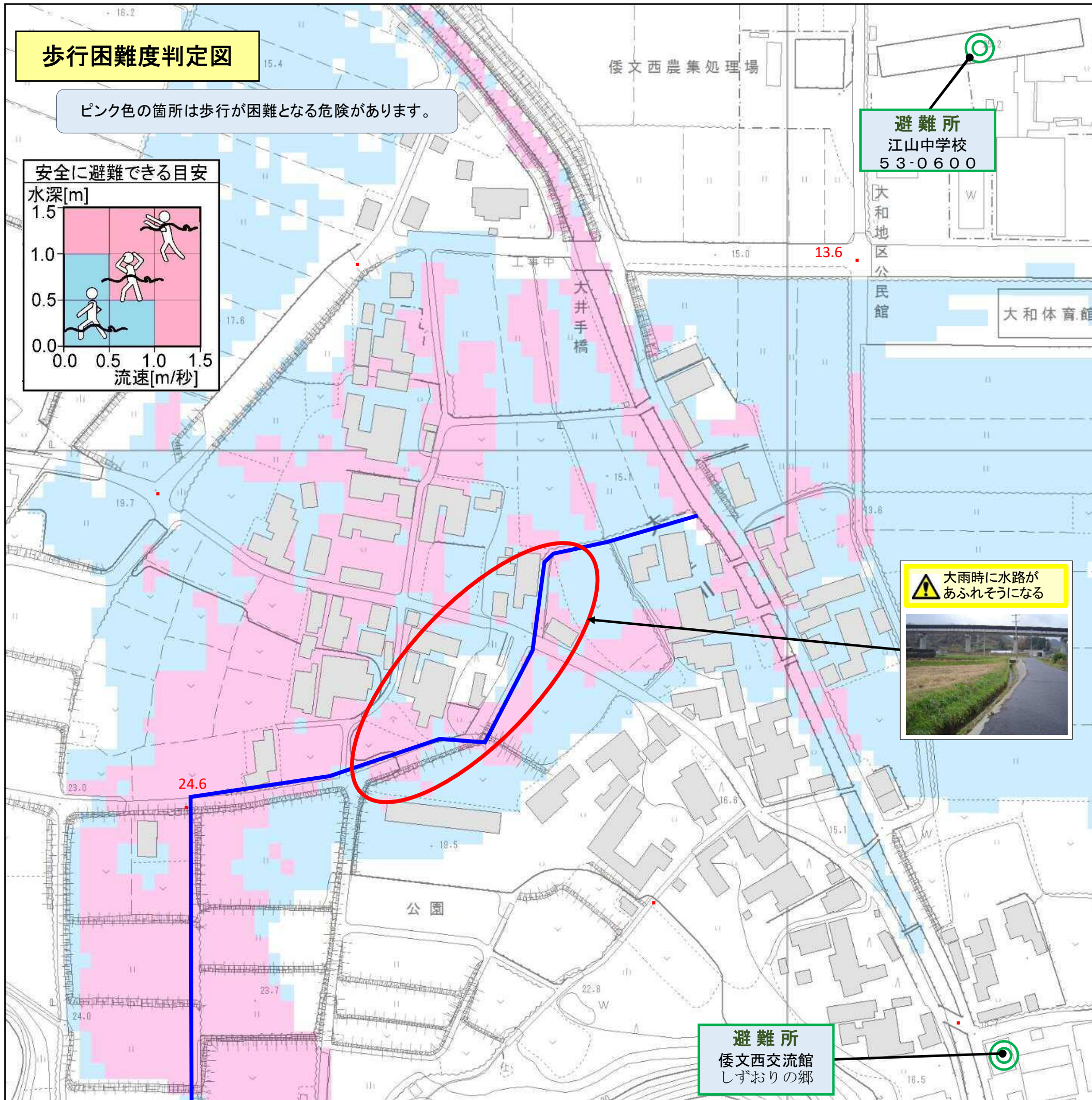
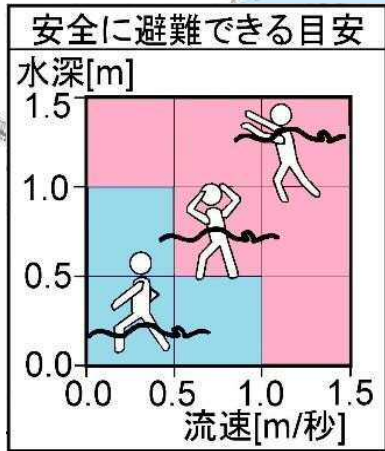


**浸水のイメージ**

深 さ	イメージ
2m~5m	2階部分が水没
1m~2m	1階部分が水没
50cm~1m	避難が困難となる
~50cm	床下が浸水

# 歩行困難度判定図

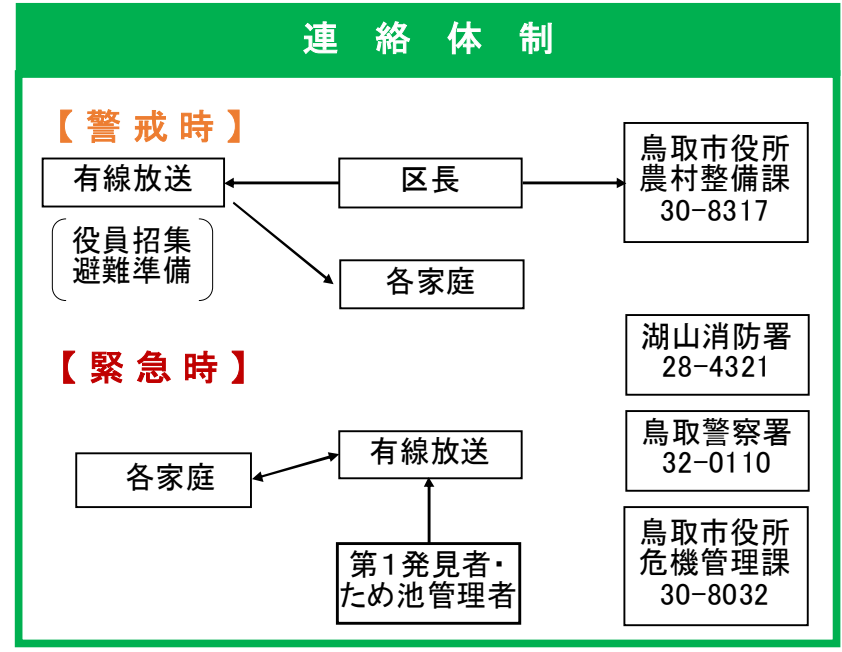
ピンク色の箇所は歩行が困難となる危険があります。



大雨時に水路があふれそうになる

**【注意事項】**

- ◆道路が水の通り道となり、流速が増す危険があります。また、家塀により水位が増し、想定浸水深を超える可能性があります。
- ◆ブロック塀などは、壊れる可能性があるため、地震時の避難には注意が必要です。
- ◆ため池決壊後は、無理に避難しようとせず、自宅の2階で待機しましょう。(特に夜間)



**【今後の課題】**

- ・ため池の点検をする(水位の確認)

**【わが家メモ】** 家族と話したことをメモしておきましょう。

- ★避難場所(付近高台など)
- ★緊急連絡先・安否確認方法