

# 鳥取市 百谷 大沢池 ため池ハザードマップ 被害想定区域と避難場所

0 50100 200 300 400 m

このハザードマップは、百谷地区にある大沢池が決壊し、全ての貯水量が一度に流出した場合を想定しています。  
(集落への到達時間は、9分～33分後)

- この浸水想定区域等は、浸水の状況をシミュレーションにより求めたものです。
- このシミュレーションの実施に当たっては、想定を超える降雨、内水のはん濫等を考慮していませんので、この浸水想定区域に指定されていない区域においても浸水が発生する場合や、想定される水深が実際の浸水深と異なる場合があります。

## 【指定避難所】

- 指定緊急避難場所のうち屋内施設で、指定緊急避難場所の指定基準をすべて満たす施設
- 概ね250人以上の避難者を収容可能な施設

## 【指定緊急避難場所】

- 災害が発生し、又は災害が発生するおそれがあるときに、一時的に避難して身の安全を確保するための緊急避難場所。
- 災害の種類ごとに、市があらかじめ指定する施設(場所)

## 【注意事項】

- 道路が水の通り道となり、流速が増す危険があります。また、家塀により水位が増し、想定浸水深を超える可能性があります。
- ブロック塀などは、壊れる可能性があるため、地震時の避難には注意が必要です。
- ため池決壊後は、無理に避難しようとせず、自宅の2階で待機しましょう。(特に夜間)

## 【注意事項】

- 百谷ダムの放流等の影響を考慮していませんので実際の浸水深と異なる場合があります。

## ★避難のタイミング★

- 大雨時：避難指示が発令されたとき
- ※昼間のうちに避難しましょう。

**!** 稲葉山小学校は新袋川浸水区域です。  
①浸水前に安全な避難所へ早めに避難しましょう。  
②浸水中の移動は避け、自宅の2階に避難した後、状況を見て安全な避難所へ避難しましょう。

指定緊急避難場所  
稲葉山小学校  
22-8511



※洪水時は2階以上に避難しましょう。

**!** 伊勢湾台風(1959年)の時、浸水したことがあります。大雨時の浸水に注意しましょう。

一時避難所  
滝山越塚公民館

一時避難所  
浄国寺

**!** 大雨の時、天神川の水があふれる恐れがあります。注意して避難しましょう。

**!** 水路の土手が低いので道路の浸水に注意しましょう。

**!** 大雨の時、道路に水があふれ通行止めになる恐れがあります。

避難経路・場所について各家庭で話し合しましょう

百谷ダム

大沢池  
貯水量  
65,000m<sup>3</sup>

5分後

1分後

4.7m/秒

15.2m/秒

10分後

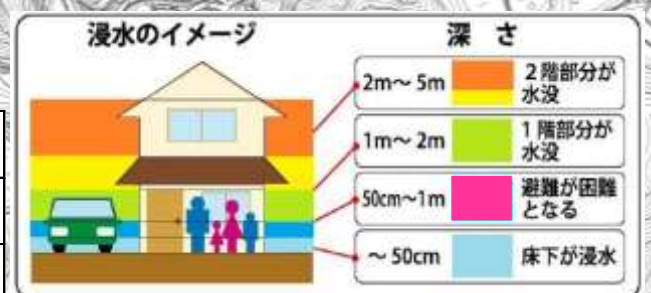
15分後

20分後

2.7m/秒


1.2m/秒

30分後



凡 例		
流 速	0.0m/秒	
河川氾濫想定区域	[Pink Hatched Box]	
土石流_特別警戒区域	[Red Hatched Box]	
土石流_警戒区域	[Orange Hatched Box]	
急傾斜地_特別警戒区域	[Red Outline Box]	
急傾斜地_警戒区域	[Yellow Outline Box]	
避難場所	避難所	[Green Circle]
	一時避難所	[Blue Circle]
避難経路	[Green Arrow]	

凡 例		
ため池決壊時の 想定浸水深	0.5m未満	[Blue Box]
	0.5m～1m	[Pink Box]
	1m～2m	[Green Box]
	2m～3m	[Yellow Box]
	3m～5m	[Orange Box]
	5m以上	[Red Box]



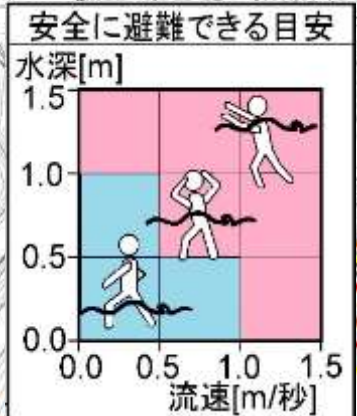
# 歩行困難度判定図



## 雨量の目安

10mm/時間以上	20mm/時間以上	30mm/時間以上	50mm/時間以上	80mm/時間以上
<ul style="list-style-type: none"> <li>● 雨の音で、話し声がよく聞き取れない。</li> </ul>	<ul style="list-style-type: none"> <li>● ワイパーを速く動かしても見づらい。</li> <li>● 側溝や下水、小さな川があふれる。</li> </ul>	<ul style="list-style-type: none"> <li>● 山崩れ、がけ崩れが起きやすくなる。</li> <li>● 山沿いでは、避難の準備が必要。</li> </ul>	<ul style="list-style-type: none"> <li>● マンホールから水が噴出する。</li> <li>● 土石流が起こりやすく、多くの災害が発生するおそれがある。</li> </ul>	<ul style="list-style-type: none"> <li>● 雨による大規模な災害の発生するおそれがある。</li> <li>● 厳重な警戒が必要。</li> </ul>

凡 例	
流速	0.0m/秒 →
土石流_特別警戒区域	
土石流_警戒区域	
急傾斜地_特別警戒区域	
急傾斜地_警戒区域	
避難場所	避難所
	一時避難所
避難経路	



ピンク色の箇所は歩行が困難となる危険があります。

①がけ崩れの危険があります。

— こんな前触れに注意 —

- ・ひびわれが入り、大きくなる。
- ・小石が落ちる。
- ・木が傾いたり、倒れたりする。
- ・わき水が増える、あるいは止まる。

大雨の時、天神川の水があふれる恐れがあります。注意して避難しましょう。

②土石流の危険があります。

— こんな前触れに注意 —

- ・山鳴りがする。
- ・急に川の流が濁り、流木が混ざっている。
- ・雨が降り続けているのに川の水位が下がる。
- ・土の腐った匂いがする。

**【わが家メモ】**  
家族と話したことをメモしておきましょう。

- ★避難場所(付近高台など)
- ★緊急連絡先・安否確認方法

避難経路・場所について各家庭で話し合しましょう

一時避難所  
滝山越塚公民館

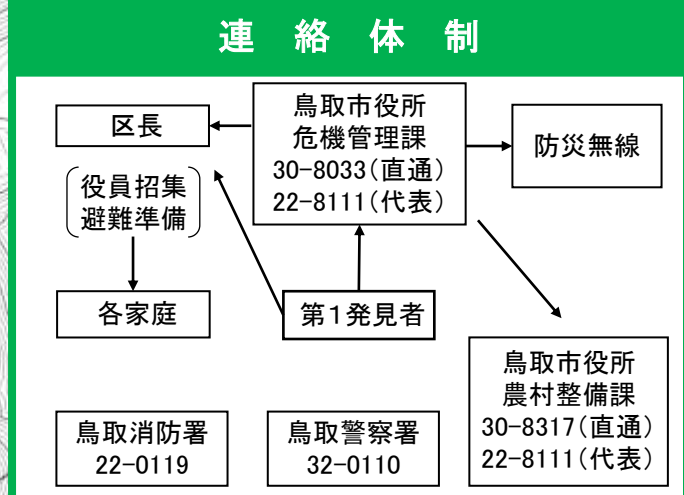
一時避難所  
浄国寺

滝山公民館

水路の土手が低いので道路の浸水に注意しましょう。

指定緊急避難場所  
稲葉山小学校  
22-8511

約2.6km先  
※洪水時は2階以上に避難しましょう。



非常持ち出し品チェックリスト

<input type="checkbox"/> 水、給水袋(給水車用)	<input type="checkbox"/> 情報確認手段(ラジオ、充電器等)
<input type="checkbox"/> 食料品(サブリ、菓子類)	<input type="checkbox"/> 日用品(懐中電灯、軍手、毛布等)
<input type="checkbox"/> 調理器具(缶切、ラップ等)	<input type="checkbox"/> 衣類等(雨合羽、長靴、下着等)
<input type="checkbox"/> 清潔品(歯ブラシ等)	<input type="checkbox"/> 筆記用具(緊急時の連絡先)
<input type="checkbox"/> 薬・救急用品	<input type="checkbox"/> 貴重品・書類(保険証の写し)

伊勢湾台風(1959年)の時、浸水したことがあります。大雨時の浸水に注意しましょう。

大雨の時、道路に水があふれ通行止めになる恐れがあります。

