

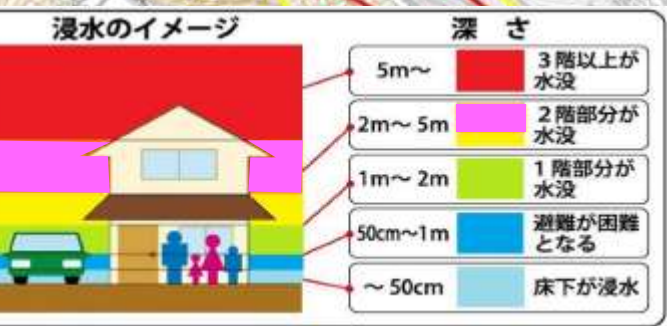
鳥取市 八幡池 ため池ハザードマップ 被害想定区域と避難場

このハザードマップは、覚寺地区にある八幡池が決壊し、全ての貯水量が一度に流出した場合を想定しています。
(集落への到達時間は、1～6分)
 ・この浸水想定区域等は、浸水の状況をシミュレーションにより求めたものです。
 ・このシミュレーションの実施に当たっては、想定を超える降雨、内水のはん濫等を考慮していませんので、この浸水想定区域に指定されていない区域においても浸水が発生する場合や、想定される水深が実際の浸水深と異なる場合があります。

- 【指定避難所】**
- 指定緊急避難場所のうち屋内施設で、指定緊急避難場所の指定基準をすべて満たす施設
 - 概ね250人以上の避難者を収容可能な施設
- 【指定緊急避難場所】**
- 災害が発生し、又は災害が発生するおそれがあるときに、一時的に避難して身の安全を確保するための緊急避難場所。
 - 災害の種類ごとに、市があらかじめ指定する施設(場所)

- 【注意事項】**
- ◆道路が水の通り道となり、流速が増す危険があります。また、家塀により水位が増し、想定浸水深を超える可能性があります。
 - ◆ブロック塀などは、壊れる可能性があるため、地震時の避難には注意が必要です。
 - ◆ため池決壊後は、無理に避難しようとせず、自宅の2階で待機しましょう。(特に夜間)

凡 例		
ため池決壊時の想定浸水深	0.5m未満	
	0.5m～1m	
	1m～2m	
	2m～3m	
	3m～5m	
	5m以上	
流 速	0.0m/秒	
千代川氾濫想定区域		
土石流 警戒区域		
土石流 特別警戒区域		
急傾斜地 警戒区域		
急傾斜地 特別警戒区域		
避難場所	避難所	
	一時避難所	
避難経路		



大雨時、国道9号線をくぐるBOX内が浸水する恐れがあります。避難の際には注意が必要です。



指定緊急避難場所
 浜坂地区公民館
 27-0711

約2.6km先

★避難のタイミング★
 ○大雨時：避難指示が発令されたとき

- ①、②土石流の危険があります。
- こんな前触れに注意 —
- ・山鳴りがする。
 - ・急に川の流れが濁り流木が混ざっている
 - ・雨が降り続けているのに川の水位が下がる
 - ・土の腐った匂いがする

**※一時避難場所
 自宅の2階**

河川合流部が越水する恐れがあります。避難の際には注意が必要です。



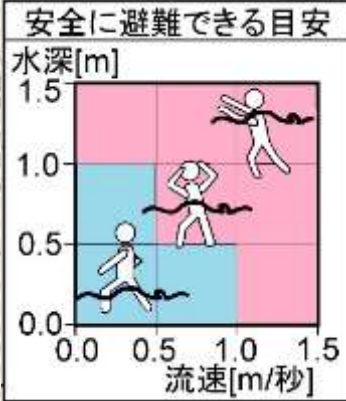
指定避難所
 中ノ郷体育館
 21-5393

指定緊急避難場所
 中ノ郷地区公民館
 21-5393

八幡池
 貯水量: 83,000m3

歩行困難度判定図

ピンク色の箇所は歩行が困難となる危険があります。



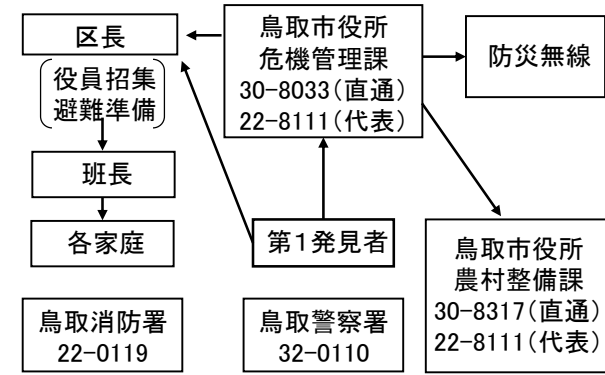
指定緊急避難場所
浜坂地区公民館
27-0711



約2.6km先

大雨時、国道9号線をくぐるBOX内
が浸水する恐れがあります。
避難の際には注意が必要です。

連絡体制



①,②土石流の危険があります。

— こんな前触れに注意 —

- ・山鳴りがする。
- ・急に川の流が濁り流木が混ざっている
- ・雨が降り続けているのに川の水位が下がる
- ・土の腐った匂いがする

※一時避難場所
自宅の2階

河川合流部が越水する恐れがあります。
避難の際には注意が必要です。

【わが家メモ】

家族と話したことをメモしておきましょう。

★避難場所(付近高台など)

★緊急連絡先・安否確認方法

避難の際は、大雨時、
水路にゴミがつまり
増水による道路浸水に注意



避難の際は、大雨時、
蓋のない水路と道路の
堺が分かりにくいいため注意



【今後の課題】

八幡池
貯水量: 83,000m³

指定避難所
中ノ郷体育館
21-5393



指定緊急避難場所
中ノ郷地区公民館
21-5393

