

令和2年度 東部地域合同地域振興会議 次第

日 時 令和2年10月23日(金)  
午後1時30分～  
場 所 国府町コミュニティセンター

日 程

1 開会

2 あいさつ

3 出席者紹介

4 議題

(1) 国府・福部両地域連携による地域活性化の取組みの検討について

意見交換の目的、岩美広域農道の説明等 ..... 資料1

岩美広域農道活用に関する協議経過 ..... 資料2

岩美広域農道沿線自治体関係者会議について ..... 資料3

(2) その他

5 閉会 会場を分けて単独の地域振興会議を開催

## 出席者名簿

名称	氏名	選出区分	備考	役職
福部地域振興会議	南部 敏	1号	福部町区長会長	会長
	上山 弘子	2号	元鳥取県教育委員長	副会長
	坪内 悟	1号	福部まちづくり協議会長	
	宇山 英俊	2号	福部町自主防災会連合会長	
	小谷 孝文	2号	福部地区民生児童委員協議会長	
	岸本 正枝	2号	鳥取市公平委員	
	濱田 香	2号	鳥取市農業委員会会長	
	西尾 祥幸	2号	若手農業生産者代表	
	岩崎 幸子	3号	公募	
	谷岡 陽一	3号	公募	
	加藤 美幸	3号	公募	
	中川 玄洋	3号	公募	
国府地域振興会議	森田 わか子	2号	鳥取市東商工会理事	会長
	山田 準二	1号	谷地区活性化協議会長	副会長
	森原 喜久	1号	前大茅地区振興協議会長	
	山崎 豪太郎	1号	まちづくり・いきいき成器の会長	
	田中 道春	1号	前宮下地区まちづくり協議会長	
	正木 直志	1号	あおば地区協働まちづくり会長	
	木下 敏明	2号	元国府町議会議員	
	澤田 寛子	2号	元民生委員	
	岸本 武司	3号	公募	
	山根 玲子	3号	公募	
	山脇 隆	3号	公募	
	横山 璋也	3号	公募	

### 福部町総合支所

平戸 伊寿美 支所長  
 大島 義典 副支所長兼地域振興課長併教委分室長  
 湯谷 順子 市民福祉課長  
 森 昌彦 産業建設課長  
 河本 秀樹 地域振興課課長補佐

### 国府町総合支所

岸田 和範 支所長  
 前田 明博 副支所長兼地域振興課長併教委分室長  
 上田 章晴 市民福祉課長  
 川口 泰弘 産業建設課長  
 吉田 博道 地域振興課課長補佐

# 国府・福部両地域連携による 地域活性化の取組の検討に ついて



雨滝



鳥取砂丘

## 1 意見交換の目的

隣接する国府・福部両地域が連携し、それぞれの地域課題の解決や地域の活性化などについて、共通の議題を設定し意見交換を行う。



## 2 各地域の特性

### 【国府町】

- ①「万葉のふるさと」の地として因幡国庁跡・鳥取藩主池田家墓所など、貴重な史跡・文化財が数多く点在している。
- ②国府町東部地域には、上地・雨滝・河合谷高原など山陰海岸ジオパークのジオサイトが多数存在し、豊かな自然環境を有している。
- ③農業は稲作が中心であり、傾斜地を利用した梨やほ場を利用した巨峰ぶどう、白ねぎなどの栽培が盛んである。
- ④鳥取地域に隣接した市街化区域内は人口が増加し、山間地域では過疎化が進んでいる。

### 【福部町】

- ①海岸線は、山陰海岸国立公園及び山陰海岸ジオパークエリアの一部になっており、特に鳥取砂丘は東西16km、南北2kmと日本最大規模を誇り、年間を通じて多くの観光客が訪れ、本市のみならず鳥取県を代表する観光地となっている。
- ②砂丘地で栽培される「砂丘らっきょう」は、全国有数の出荷量を誇り、その名を全国に知られている。また砂丘に近い湯山地区の「観光梨狩り園」や直売所は、「らっきょうの花」とともに観光資源となっている。
- ③福部町の南部地域は、水稻栽培を中心とした純農村地帯であり、農家のほとんどは第2種兼業農家である。

地域資源の詳細については資料編を参照

(資料編)

# 国府・福部両地域の主な地域資源

	国府地域	福部地域
特産品	巨峰ブドウ、梨、吉野そば、白ネギ、ワイン、豆腐、万葉美人米	梨、らっきょう、エシャロット、砂たまご、砂コーヒー
観光	雨滝 栃本廃寺跡 殿ダム 因幡万葉歴史館 宇倍神社 池田家墓所 旧美歎水源地下水道施設	鳥取砂丘 鳥取砂丘砂の美術館 多鯨ヶ池 福部海岸 砂丘温泉ふれあい会館 観光農業 らっきょう畑 多鯨ヶ池手づくりいかだレース 鳥取砂丘トライアスロン大会
イベント	国府フィッシングフェスタ 因幡の傘踊りの祭典 万葉フェスティバル 「雨滝」滝開き祭 「扇ノ山」山開き祭	鳥取砂丘らっきょう花マラソン大会 砂もり大会 アイデア館まつり 鳥取すごい！ライド
歴史・文化	大伴家持(718年～785年) (因幡国守 758年～762年)	在原行平(818年～893年) (因幡国守 855年～857年)

## 【国府地域の地域資源】

### 自然・施設等

雨滝



殿ダム



因幡万葉歴史館



大伴家持歌碑



旧美歎水源地下水道施設



ワイン



## 【国府地域の地域資源】

### イベント

因幡の傘踊りの祭典



国府フィッシングフェスタ



万葉集朗唱の会



殿ダム因幡万葉湖ウォーキング大会




## 【福部地域の地域資源】

### 自然・施設等

鳥取砂丘




鳥取砂丘砂の美術館



らっきょう畑



砂丘温泉ふれあい会館



## 【福部地域の地域資源】

### イベント

二十世紀梨



鳥取すごい！ライド



鳥取砂丘らっきょう花マラソン大会



砂もり大会



## 3 意見交換のテーマ

この度は、平成29年度に全面開通した「岩美広域農道」を活用した両地域の連携による地域振興の取組みを共通課題とする。



## 4 岩美広域農道について

### (1) 農道の紹介

岩美広域農道は、鳥取市国府町の一部と福部町及び岩美郡岩美町の営農団地と各種生産流通施設を結ぶ広域的な基幹農道として昭和57年に事業化され、平成29年11月に全線開通となった。

農道には「美野梨(みのり)ロード」という愛称がつけられ、地域振興の礎として末永く利用されることが期待される。

**美** … 美敷水源地、二上山城跡など風光明媚の「**美(み)**」

**野** … 豊かな自然と多くの人々の生活を支えている広大な「**野(の)**」

**梨** … 主要特産物の「**梨(り)**」

### (2) 事業概要

広域農道営農団地整備事業 岩美地区	
事業期間	昭和57年度～平成29年度
事業区間	鳥取市国府町美敷～岩美郡岩美町岩井
事業費	約120億円
道路規格	第3種4級、設計速度40km/h、全幅員7.0m(2車線)
延長	全長14,933m
主要構造物	橋梁: 菖蒲谷橋ほか6箇所 317m トンネル: 二上山トンネル 468m



### (3) 事業概要図



### (4) 事業効果

#### 営農体制強化

農業輸送距離の短縮や車両の大型化の推進により、農家の輸送コストの軽減が期待され、足腰の強い農業経営に資することが期待される。

#### 安全と安心

災害時における広域的な迂回路としての役割も期待される。

#### 地域活性化

中山間地域を横断的に結ぶことにより、人口減少や高齢化に悩む中山間地域の活力維持・増大に貢献することが期待される。

#### 交流の拡大

岩美町から鳥取市中心部へのアクセス道路としてだけでなく、国府町、福部町、岩美町内の観光地を有機的に結ぶアクセス道路として期待される。

## 5 連携のヒント

以下のような取組みについて検討する。

○イベント

○農業振興

○観光振興

- ・
-

## 岩美広域農道活用に関する協議経過

	協議内容等	
	国府地域振興会議	福部地域振興会議
平成30年度 東部地域合 同地域振興会 議 (31.2.7)	岩美広域農道（美野梨ロード）の産業・観光について意見交換	
令和元年度 第8回地域 振興会議 (2月)	（意見） 旧美歎水源地水道施設で福部の特産品 を紹介・販売する。 国府・福部両地域に共通する要素であ るジオパークを活用した企画を考える。	（意見） 在原行平の墓と美歎水源地の活用 国府、福部、岩美の3町で連携したものを 考えた方が良い。 遺跡・旧跡マップを作り、広く周知する。
令和2年度 第1回地域 振興会議 (5月)		（意見） 福部町、国府町、岩美町の担当者レベルで 打合せをし、検討をしてもらいたい。  （対応） 6月に福部町、国府町、岩美町の担当者で 集まり協議をした。（岩美広域農道沿線自治 体関係者会議）
令和2年度 第2回地域 振興会議 (7月)	岩美広域農道視察 （意見） 「岩美広域農道」を表示する道路標識 を、もっと分かりやすいものにする。  （対応） 岩美広域農道の美歎側の入り口に表示 板を設置するよう市内部で調整した。 因幡万葉歴史館入口交差点の道路標識 の表示の改善を県に要望した。	第3回地域振興会議で広域農道の視察をする ことを決定
令和2年度 第3回地域 振興会議 (8月)	（意見） 岩美広域農道が活用されるように、 もっとPRした方がいい。	岩美広域農道視察（映像鑑賞）

## 岩美広域農道を活用した地域振興策の検討について

## 第1回岩美広域農道沿線自治体関係者会議 概要

## 1 経過及び目的

福部町では平成29年度に「福部町のまちづくり構想」を策定して、その中で平成29年度に全線開通した岩美広域農道を活用した地域活性化策について国府地域振興会議と意見交換を行うこととしている。

これまで、それぞれの地域振興会議で、共通資料に基づき研修してきたが、道路沿線の旧岩美郡の行政関係者（事務局サイド）で打ち合わせをしようかという委員からの意見もあり、鳥取市、岩美町の自治体関係者が集い、情報交換しながら地域振興策について、意見交換や検討の場として「岩美広域農道沿線自治体関係者会議」を設置した。

## 2 日時等

令和2年6月23日（火）10：30～ 岩美町中央公民館

## 3 出席者

鳥取市国府町総合支所	支所長、副支所長兼地域振興課長
〃 福部町総合支所	支所長、副支所長兼地域振興課長、地域振興課長補佐
岩美郡岩美町役場	産業建設課長、産業建設課農林係長

## 4 協議結果（事務局案）

## （1）岩美広域農道を知ってもらう

地元の人あまり通ったことがなく、認知度も低いことから、まずは道路を知ってもらう必要があるという意見があり、次の取組を提案することとなった。

広域農道の沿線にあるスポット（観光名所、史跡など）を掲載したロードマップを作成し、イベント等で配布し道路の周知を図る。 別紙「岩美広域農道ロードマップ（イメージ）」参照

## （2）案内看板について

国府支所は、美歎水源地の案内看板が設置してある場所（美歎集落入り口付近）に、広域農道の案内看板の設置を検討する。（別紙「看板設置状況1」参照）

国府支所は、県道鳥取国府岩美線の交差点（万葉歴史館入口）に設置されている看板の広域農道の表示位置について、県に変更を依頼する。（別紙「看板設置状況1」参照）

岩美町は道の駅「きなんせ岩美」交差点に広域農道等の案内看板設置について検討する。

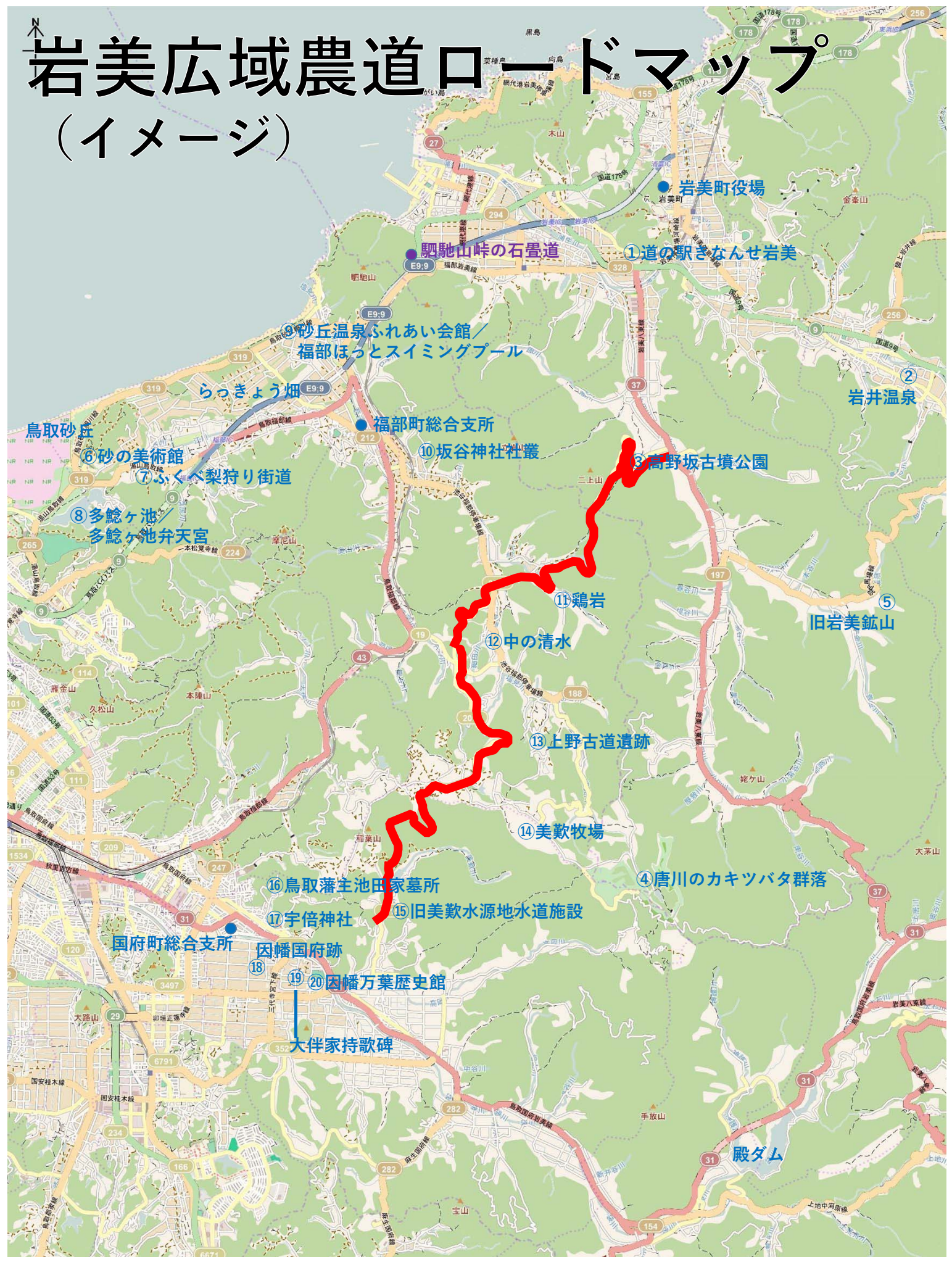
（別紙「看板設置状況2」参照）

## 5 今後の予定

10月 東部地域合同地域振興会議で岩美広域農道を活用した地域活性化策について意見交換。

11月以降 第2回岩美広域農道沿線自治体関係者会議で東部地域合同地域振興会議の結果報告及び今後の進め方について協議。

# 岩美広域農道ロードマップ (イメージ)



- ①道の駅きなんせ岩美
- ②岩井温泉
- ③高野坂古墳公園
- ④唐川のカキツバタ群落
- ⑤旧岩美鉱山
- ⑥砂の美術館
- ⑦ふくべ梨狩り街道
- ⑧多鯨ヶ池 / 多鯨ヶ池弁天堂
- ⑨砂丘温泉ふれあい会館 / 福部ほっとスイミングプール
- ⑩坂谷神社社叢
- ⑪鶏岩
- ⑫中の清水
- ⑬上野古道遺跡
- ⑭美歎牧場
- ⑮旧美歎水源地水道施設
- ⑯因幡万葉歴史館
- ⑰宇倍神社
- ⑱因幡国府跡
- ⑲因幡国府跡
- ⑳因幡万葉歴史館
- ㉑大伴家持歌碑
- ㉒鳥取藩主池田家墓所

No	1	2	3	4	5
名称	道の駅きなんせ岩美	岩井温泉	高野坂古墳公園	唐川のカキツバタ群落	旧岩美鉱山(荒金鉱山)
内容	平成27年7月にオープンして以来、地元産の漁港で水揚げされた新鮮な魚介類や地元生産者による新鮮な農産物が人気を呼び、県内外から多くのお客様に賑わう、地域活性化の拠点です。	1300年の歴史を誇る山陰最古の温泉で、「湯かむり」という頭に手ぬぐいを乗せ、柄杓で湯をかむるといふ江戸時代から伝わる珍しい風習があります。	30数基の古墳や横穴墓の点在する高野坂古墳群。そのうちの一つを建築当時の姿のままに移築復元しています。割り抜き式の家形石棺が置かれており、南側の開口部から内側をうかがうことができます。	標高約400mに位置するおよそ1haの湿原には、5月下旬から6月初旬にかけて、濃い紫色のカキツバタが見事に咲きそります。	1300年前に作られた記録上日本最古の鉱山で、坑道総延長は29.2kmです。昭和46年に廃坑、現在は鉱山排水処理施設となっていますが、大切坑入口から200mまではコンクリートで補強整備されており、見学可能です。(要事前予約)
写真					

No	6	7	8	9	10
名称	砂の美術館	ふくべ梨狩り街道	多鯉ヶ池／多鯉ヶ池弁天堂	砂丘温泉ふれあい会館／福部ほっとスイミングプール	坂谷神社社叢
内容	砂像彫刻を専門に展示する世界で唯一の美術館です。毎年テーマをかえて、世界トップクラスの彫刻家が繊細で存在感のある作品を創り出し、多くの来場者に衝撃と感動を与えています。	鳥取砂丘の東南、砂丘から車で数分のところにある旧国道沿いの通称「ふくべ梨狩り街道」には約30軒の梨狩り園が並び、8月下旬～9月下旬までの旬の時期には、たわわに実った二十世紀梨や新甘泉などを求めて多くの客で賑わいます。	多鯉ヶ池は、周囲3.4km、面積24.8ha、最深部水深15.1mの中国地方で最も深い池です。池には流出入河川はなく、雪解け水、雨水、湧水などで蓄えられています。女性が白蛇の姿で池を泳ぐ「お種の伝説」があり、お種弁天堂にはそのお種さんが祀られています。	鳥取砂丘の海岸線にある温泉施設で、2階の展望浴場からは雄大な日本海を望みながら、ゆったりと温泉を堪能することができます。隣にはトレーニング室や幼児プールを備えた「福部ほっとスイミングプール」もあります。	直径10mもある巨石が折り重なり、洞窟状になった部分に祠が設けられ、ご神体が祀られています。昔は坂谷権現と呼ばれていたこの巨石には、江戸時代から、豊国文字などの古代文様が描かれているのでは、と噂されてきました。
写真					

No	11	12	13	14	15
名称	鶏岩	中の清水	上野古道遺跡	美敷牧場	旧美敷水源地水道施設
内容	福部町蔵見の田んぼの中にある、高さ6mくらいのおむすび型の岩で、この岩の中に金の鶏がいて、一年に一度、たった一声鳴き、その鳴き声を聞いた者はお金持ちになるという伝説があります。	福部町中(なか)集落に、冷たくておいしい水が飲める湧水地があります。以前は利用者がごみを捨てたり、草が生えていましたが、訪れた人が気持ちよく清水を利用できるよう、地元の方が毎日維持管理を行い、今は綺麗に整備されています。	福部町から国府町に通じる自然石で作られた古道。作られた時代は不明ですが、古くから人々の往来に使用されていたと思われます。近年の交通事情の変化により、大半は廃道に近い状態となっていますが、福部町左近の起点部と岩美広域農道の途中では、今でも石畳を見ることが出来ます。	30ヘクタールの広大な牧場に、乳牛・F1牛を放し飼いにしています。バーベキューハウスやキャンプ場、バターやアイスクリームの製造体験ができる乳製品学習工場などがあります。	鳥取市が1915年に山陰地方で最初に建設した近代水道施設です。平成19年に国の重要文化財に指定され、平成30年からは文化財施設として一般公開されています。
写真					

No	16	17	18	19	20
名称	鳥取藩主池田家墓所	宇倍神社	因幡国庁跡	大伴家持歌碑	因幡万葉歴史館
内容	鳥取藩主池田家の初代光仲から第11代の慶栄までとその夫人や姫、分家まで78基の墓碑と、一族に仕えた人の名を刻んだ254基の灯笼が立ち並びます。春は桜、秋は紅葉が美しい名所でもあります。	因幡の一ノ宮といわれる宇倍神社は、長寿の神、財宝の神として参拝者が多く、山陰はもとより全国的に広く親しみ知られています。	奈良・平安時代に、因幡国を治めていた役所の跡です。規模は東西150m、南北200mと考えられ、昭和52年に建物遺構が発見されました。	国府町の集落の一角に大正11年9月に建立されました。歌碑には、万葉集の最後を飾る大伴家持の歌が刻まれています。	国府町は、奈良・平安時代に因幡国が置かれ、因幡国の古代文化の中心地でした。因幡万葉歴史館は、因幡の古代の歴史や文化を紹介した博物館で、万葉植物の庭園や古代衣装の試着体験も楽しめます。
写真					

# 看板設置状況 1

国府町



ゼンリン住宅地図は内部利用のみとなります。

(c) OpenStreetMap contributors, CC-BY-SA

# 看板設置状況 2

岩美町

道の駅きなんせ岩美



至岩美広域農道↓